
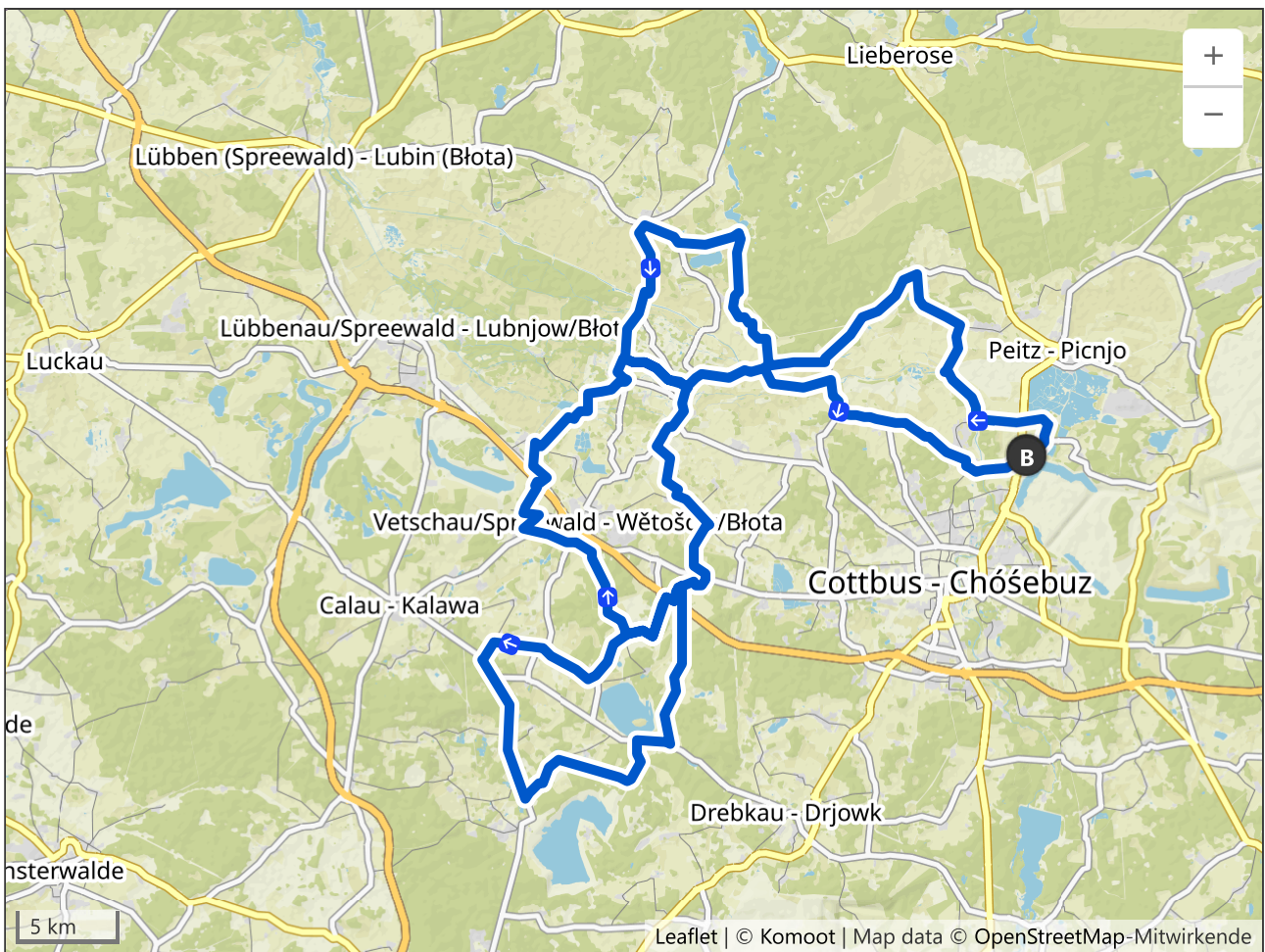





[www.komoot.de/tour/673323590](http://www.komoot.de/tour/673323590)

# RTF WILLMERSDORF 150KM.

 **06:12** ↔ **152 km** Ø **24,6 km/h** ↗ **410 m** ↘ **410 m**



-  1. Am Startpunkt in Richtung Nordosten für 82 m – gesamt 82 m


















**Entdecken**   **Routenplaner**

- 
- ↑      3. Geradeaus auf L 473.  
für 1,06 km – gesamt 1,24 km
- 
- ↶      4. Links auf K 7137.  
für 279 m – gesamt 1,52 km
- 
- ↑      5. Geradeaus auf Mauster Dorfstraße, K 7137.  
für 1,36 km – gesamt 2,88 km
- 
- ↑      6. Geradeaus auf K 7137.  
für 554 m – gesamt 3,43 km
- 
- ↑      7. An der Kreuzung auf Straße Geradeaus abbiegen.  
für 2,33 km – gesamt 5,76 km
- 
- ↷      8. Rechts auf Döbbrick-Ost.  
für 1,18 km – gesamt 6,94 km
- 
- ↑      9. Geradeaus auf Maiberg.  
für 1,82 km – gesamt 8,76 km
- 
- ↷      10. Rechts und Maiberg folgen.  
für 200 m – gesamt 8,96 km
- 
- ⚓      11. An der Gabelung links halten und Maiberg folgen.  
für 273 m – gesamt 9,23 km
- 
- ↑      12. Geradeaus auf Straße.  
für 2,00 km – gesamt 11,2 km
- 
- ↶      13. Links auf Hauptstraße, K 7138.  
für 665 m – gesamt 11,9 km
- 
- ↑      14. Geradeaus auf K 7138.  
für 779 m – gesamt 12,7 km
- 
- ↑      15. Geradeaus auf Aue, K 7138.  
für 705 m – gesamt 13,4 km
- 
- ↷      16. Rechts und Aue, K 7138 folgen.  
für 985 m – gesamt 14,4 km
- 
- ↑      17. Geradeaus auf Sand, K 7138.  
für 473 m – gesamt 14,8 km
- 
- ↶      18. Links auf Sand, L 50.  
für 259 m – gesamt 15,1 km
- 
- ↑      19. Geradeaus auf L 50.  
für 419 m – gesamt 15,5 km


## Entdecken Routenplaner

- 
- ↑ 21. Geradeaus auf Hauptstraße, L 50.  
für 682 m – gesamt 21,2 km
- 
- ↪ 22. Rechts auf Schmogrower Straße, L 501.  
für 939 m – gesamt 22,1 km
- 
- ↑ 23. Geradeaus auf Dorfstraße, L 501.  
für 1,87 km – gesamt 24,0 km
- 
- ↶ 24. Links und Dorfstraße, L 501 folgen.  
für 178 m – gesamt 24,2 km
- 
- ↑ 25. Geradeaus auf Burger Straße, L 501.  
für 81 m – gesamt 24,3 km
- 
- ↶ 26. Scharf links auf Nebenstraße.  
für 47 m – gesamt 24,3 km
- 
- ↶ 27. Turn around und Nebenstraße folgen.  
für 41 m – gesamt 24,3 km
- 
- ↶ 28. Turn around auf Burger Straße, L 501.  
für 265 m – gesamt 24,6 km
- 
- ↶ 29. Links auf Byhleguhrer Straße.  
für 1,21 km – gesamt 25,8 km
- 
- ↶ 30. Links und Byhleguhrer Straße folgen.  
für 325 m – gesamt 26,1 km
- 
- ↑ 31. Geradeaus auf Saccasner Straße.  
für 708 m – gesamt 26,9 km
- 
- ↑ 32. Geradeaus auf Neu Byhleguhre.  
für 173 m – gesamt 27,0 km
- 
- ↶ 33. Links und Neu Byhleguhre folgen.  
für 181 m – gesamt 27,2 km
- 
- ↪ 34. Rechts und Neu Byhleguhre folgen.  
für 368 m – gesamt 27,6 km
- 
- ↶ 35. Links auf Straße.  
für 48 m – gesamt 27,6 km
- 
- ↑ 36. Geradeaus auf Neu Byhleguhre.  
für 278 m – gesamt 27,9 km
- 
- ↘ 37. An der Gabelung links rechts halten auf Straße.  
für 950 m – gesamt 28,9 km

## Entdecken Routenplaner

- 
-  39. Links auf Am Kiesschacht.  
für 336 m – gesamt 29,2 km
- 
-  40. Rechts auf Straße.  
für 149 m – gesamt 29,4 km
- 
-  41. Links und Straße folgen.  
für 2,70 km – gesamt 32,1 km
- 
-  42. An der Gabelung links halten und Straße folgen.  
für 35 m – gesamt 32,1 km
- 
-  43. Geradeaus auf Byhlener Dorfstraße.  
für 206 m – gesamt 32,3 km
- 
-  44. Links und Byhlener Dorfstraße folgen.  
für 38 m – gesamt 32,3 km
- 
-  45. Links auf Byhleguhrer Straße.  
für 233 m – gesamt 32,6 km
- 
-  46. Geradeaus auf K 6108.  
für 700 m – gesamt 33,3 km
- 
-  47. An der Gabelung links halten und K 6108 folgen.  
für 77 m – gesamt 33,4 km
- 
-  48. An der Gabelung links rechts halten und K 6108 folgen.  
für 1,98 km – gesamt 35,3 km
- 
-  49. Rechts auf L 51.  
für 1,36 km – gesamt 36,7 km
- 
-  50. Geradeaus auf Cottbuser Straße, L 51.  
für 530 m – gesamt 37,2 km
- 
-  51. An der Kreuzung auf Kirchstraße Links abbiegen.  
für 438 m – gesamt 37,7 km
- 
-  52. An der Kreuzung Links und Kirchstraße folgen.  
für 230 m – gesamt 37,9 km
- 
-  53. Geradeaus auf Radfernweg.  
für 2,90 km – gesamt 40,8 km
- 
-  54. Rechts und Straße folgen.  
für 1,40 km – gesamt 42,2 km
- 
-  55. Leicht rechts auf Ringchaussee, L 513.  
für 2,04 km – gesamt 44,2 km

## Entdecken Routenplaner

- 
-  57. Links auf Wendenkönigstraße.  
für 2,16 km – gesamt 46,8 km
- 
-  58. Links und Wendenkönigstraße folgen.  
für 811 m – gesamt 47,6 km
- 
-  59. Geradeaus auf Ringchaussee, L 513.  
für 488 m – gesamt 48,1 km
- 
-  60. Rechts auf Byhleguhrer Straße, L 51.  
für 353 m – gesamt 48,4 km
- 
-  61. Geradeaus auf Hauptstraße, L 51.  
für 64 m – gesamt 48,5 km
- 
-  62. An der Gabelung links halten und Hauptstraße, L 51 folgen.  
für 1,55 km – gesamt 50,0 km
- 
-  63. Rechts auf Vetschauer Straße, L 54.  
für 356 m – gesamt 50,4 km
- 
-  64. Rechts auf Vetschauer Straße.  
für 15 m – gesamt 50,4 km
- 
-  65. Links auf Radfernweg.  
für 167 m – gesamt 50,6 km
- 
-  66. An der Kreuzung auf Vetschauer Straße, L 54 Geradeaus abbiegen.  
für 1,11 km – gesamt 51,7 km
- 
-  67. Links auf Dorfstraße, K 7131.  
für 986 m – gesamt 52,7 km
- 
-  68. Geradeaus auf K 7131.  
für 1,43 km – gesamt 54,1 km
- 
-  69. Geradeaus auf Burger Straße, K 7131.  
für 678 m – gesamt 54,8 km
- 
-  70. Links auf An der Feuerwehr, K 7131.  
für 160 m – gesamt 54,9 km
- 
-  71. An der Kreuzung Leicht rechts und An der Feuerwehr, K 7131 folgen.  
für 327 m – gesamt 55,3 km
- 
-  72. Geradeaus auf Milkersdorfer Straße, K 7131.  
für 663 m – gesamt 55,9 km
- 
-  73. Geradeaus auf Milkersdorfer Straße Ausbau, K 7131.  
für 944 m – gesamt 56,9 km


















**Entdecken**   **Routenplaner**

- 
-  75. Rechts auf K 7132.  
für 522 m – gesamt 57,5 km
- 
-  76. Geradeaus auf Vorwerk, K 7132.  
für 430 m – gesamt 58,0 km
- 
-  77. Geradeaus auf K 7132.  
für 1,19 km – gesamt 59,2 km
- 
-  78. Geradeaus auf Gewerbering, K 7132.  
für 995 m – gesamt 60,1 km
- 
-  79. Geradeaus auf Lausitzer Straße, K 7132.  
für 29 m – gesamt 60,2 km
- 
-  80. An der Gabelung links halten und Lausitzer Straße, K 7132 folgen.  
für 1,49 km – gesamt 61,7 km
- 
-  81. Geradeaus auf Lausitzer Straße.  
für 119 m – gesamt 61,8 km
- 
-  82. Links und Lausitzer Straße folgen.  
für 381 m – gesamt 62,2 km
- 
-  83. Geradeaus auf Fahrradweg.  
für 386 m – gesamt 62,5 km
- 
-  84. Rechts und Fahrradweg folgen.  
für 423 m – gesamt 63,0 km
- 
-  85. Links und Fahrradweg folgen.  
für 602 m – gesamt 63,6 km
- 
-  86. Geradeaus auf L 524.  
für 1,43 km – gesamt 65,0 km
- 
-  87. An der Gabelung links rechts halten und L 524 folgen.  
für 775 m – gesamt 65,8 km
- 
-  88. Geradeaus auf Briesener Straße, L 524.  
für 561 m – gesamt 66,3 km
- 
-  89. Geradeaus auf L 524.  
für 2,33 km – gesamt 68,7 km
- 
-  90. Geradeaus auf Laasower Dorfstraße, L 524.  
für 294 m – gesamt 69,0 km
- 
-  91. Rechts auf Missener Weg.  
für 391 m – gesamt 69,4 km

**Entdecken**   **Routenplaner**

- 
- ↑      93. Geradeaus auf Laasower Weg.  
für 227 m – gesamt 71,9 km
- 
- ↶      94. Links auf L 525.  
für 70 m – gesamt 72,0 km
- 
- ↘      95. An der Gabelung links rechts halten und L 525 folgen.  
für 398 m – gesamt 72,4 km
- 
- ↑      96. Geradeaus auf Gahlener Weg, K 6624.  
für 1,26 km – gesamt 73,6 km
- 
- ↑      97. Geradeaus auf Gahlener Dorfstraße, K 6624.  
für 882 m – gesamt 74,5 km
- 
- ↘      98. An der Gabelung links halten auf Gahlener Dorfstraße.  
für 41 m – gesamt 74,6 km
- 
- ↘      99. An der Gabelung links halten und Gahlener Dorfstraße folgen.  
für 959 m – gesamt 75,5 km
- 
- ↶      100. Links auf L 52.  
für 1,07 km – gesamt 76,6 km
- 
- ↑      101. Geradeaus auf Calauer Straße, L 53.  
für 3,60 km – gesamt 80,2 km
- 
- ↑      102. Geradeaus auf Altdöberner Landstraße, L 53.  
für 1,78 km – gesamt 82,0 km
- 
- ↑      103. Geradeaus auf Calauer Straße, L 53.  
für 785 m – gesamt 82,8 km
- 
- ↶      104. Links auf K 6633.  
für 856 m – gesamt 83,6 km
- 
- ↑      105. Geradeaus auf Peitzendorf, K 6633.  
für 452 m – gesamt 84,1 km
- 
- ↑      106. Geradeaus auf K 6633.  
für 1,25 km – gesamt 85,3 km
- 
- ↷      107. Rechts auf Straße.  
für 3,23 km – gesamt 88,5 km
- 
- ↑      108. Geradeaus auf Göritz.  
für 320 m – gesamt 88,9 km
- 
- ↶      109. Links auf Straße.  
für 1,28 km – gesamt 90,2 km

**Entdecken**   **Routenplaner**


















- 
-  111. Rechts auf Calauer Straße, L 52.  
für 946 m – gesamt 92,0 km
- 
-  112. Geradeaus auf Siedlung, L 52.  
für 124 m – gesamt 92,2 km
- 
-  113. Geradeaus auf L 52.  
für 555 m – gesamt 92,7 km
- 
-  114. Links auf Caseler Ausbau.  
für 430 m – gesamt 93,1 km
- 
-  115. Geradeaus auf Straße.  
für 1,16 km – gesamt 94,3 km
- 
-  116. An der Gabelung links rechts halten und Straße folgen.  
für 1,68 km – gesamt 96,0 km
- 
-  117. Leicht rechts auf Caseler Straße, K 7132.  
für 335 m – gesamt 96,3 km
- 
-  118. Geradeaus auf K 7132.  
für 131 m – gesamt 96,5 km
- 
-  119. An der Gabelung links rechts halten und K 7132 folgen.  
für 1,34 km – gesamt 97,8 km
- 
-  120. Geradeaus auf In den Wiesen, K 7132.  
für 502 m – gesamt 98,3 km
- 
-  121. Geradeaus auf K 7132.  
für 2,11 km – gesamt 100 km
- 
-  122. Geradeaus auf Am Sportplatz, K 7132.  
für 203 m – gesamt 101 km
- 
-  123. Links auf Kackrower Straße, K 7132.  
für 184 m – gesamt 101 km
- 
-  124. Links auf Lausitzer Straße.  
für 119 m – gesamt 101 km
- 
-  125. Links und Lausitzer Straße folgen.  
für 381 m – gesamt 101 km
- 
-  126. Geradeaus auf Fahrradweg.  
für 386 m – gesamt 102 km
- 
-  127. Rechts und Fahrradweg folgen.  
für 423 m – gesamt 102 km



**Entdecken**   **Routenplaner**

- 
- ↑      129. Geradeaus auf L 524.  
für 1,43 km – gesamt 104 km
- 
- ↘      130. An der Gabelung links rechts halten und L 524 folgen.  
für 775 m – gesamt 105 km
- 
- ↑      131. Geradeaus auf Briesener Straße, L 524.  
für 561 m – gesamt 105 km
- 
- ↘      132. Rechts auf K 6623.  
für 831 m – gesamt 106 km
- 
- ↑      133. Geradeaus auf Tornitzer Lindenstraße, K 6623.  
für 132 m – gesamt 106 km
- 
- ↙      134. Links und Tornitzer Lindenstraße, K 6623 folgen.  
für 321 m – gesamt 107 km
- 
- ↘      135. Rechts und Tornitzer Lindenstraße, K 6623 folgen.  
für 448 m – gesamt 107 km
- 
- ↑      136. Geradeaus auf K 6623.  
für 1,14 km – gesamt 108 km
- 
- ↘      137. An der Gabelung links halten und K 6623 folgen.  
für 1,52 km – gesamt 110 km
- 
- ↘      138. An der Gabelung links halten und K 6623 folgen.  
für 377 m – gesamt 110 km
- 
- ↘      139. An der Gabelung links halten und Tornitzer Straße, K 6623 folgen.  
für 462 m – gesamt 111 km
- 
- ↑      140. Geradeaus auf K 6623.  
für 656 m – gesamt 111 km
- 
- ↙      141. Links auf Reptener Chaussee, L 525.  
für 259 m – gesamt 112 km
- 
- ↘      142. Rechts auf Nebenstraße.  
für 599 m – gesamt 112 km
- 
- ↑      143. Geradeaus auf Brandtemühle.  
für 370 m – gesamt 113 km
- 
- ↘      144. Rechts auf Weg.  
für 86 m – gesamt 113 km
- 
- ↙      145. Links und Weg folgen.  
für 1,43 km – gesamt 114 km

## Entdecken Routenplaner

- 
-  147. Scharf links auf Dubrauer Straße, K 6628.  
für 755 m – gesamt 116 km
- 
-  148. Rechts auf K 6629.  
für 1,33 km – gesamt 117 km
- 
-  149. An der Gabelung links halten auf Göritzer Dorfstraße, K 6629.  
für 140 m – gesamt 117 km
- 
-  150. An der Gabelung links rechts halten und Göritzer Dorfstraße, K 6629 folgen.  
für 285 m – gesamt 118 km
- 
-  151. Rechts auf Nebenstraße.  
für 359 m – gesamt 118 km
- 
-  152. Geradeaus auf Mühlenweg.  
für 363 m – gesamt 118 km
- 
-  153. Links auf Göritzer Weg.  
für 2,02 km – gesamt 120 km
- 
-  154. Rechts auf Radduscher Dorfstraße.  
für 342 m – gesamt 121 km
- 
-  155. Links auf Straße.  
für 1,99 km – gesamt 123 km
- 
-  156. Rechts auf Ausbau.  
für 358 m – gesamt 123 km
- 
-  157. Links auf Straße.  
für 119 m – gesamt 123 km
- 
-  158. Geradeaus auf Erste Kolonie.  
für 809 m – gesamt 124 km
- 
-  159. Links und Erste Kolonie folgen.  
für 894 m – gesamt 125 km
- 
-  160. Rechts und Erste Kolonie folgen.  
für 1,68 km – gesamt 127 km
- 
-  161. Rechts und Erste Kolonie folgen.  
für 358 m – gesamt 127 km
- 
-  162. Links auf Ringchausee, L 513.  
für 534 m – gesamt 127 km
- 
-  163. An der Gabelung links rechts halten und Ringchausee, L 513 folgen.  
für 682 m – gesamt 128 km

**Entdecken**   **Routenplaner**

- 
- ↑      165. Geradeaus auf Ringchaussee, L 513.  
für 209 m – gesamt 128 km
- 
- ↘      166. An der Gabelung links rechts halten auf Wendenkönigstraße.  
für 2,16 km – gesamt 131 km
- 
- ↶      167. Links und Wendenkönigstraße folgen.  
für 811 m – gesamt 131 km
- 
- ↑      168. Geradeaus auf Ringchaussee, L 513.  
für 488 m – gesamt 132 km
- 
- ↶      169. Links auf Byhleguhrer Straße, L 51.  
für 564 m – gesamt 133 km
- 
- ↷      170. Rechts auf Schmogrower Straße, L 501.  
für 2,20 km – gesamt 135 km
- 
- ↑      171. Geradeaus auf Burger Straße, L 501.  
für 825 m – gesamt 136 km
- 
- ↘      172. An der Gabelung links halten und Burger Straße, L 501 folgen.  
für 660 m – gesamt 136 km
- 
- ↷      173. Scharf rechts auf Radfernweg.  
für 375 m – gesamt 137 km
- 
- ↘      174. An der Gabelung links rechts halten und Radfernweg folgen.  
für 551 m – gesamt 137 km
- 
- ↘      175. An der Gabelung links rechts halten und Radfernweg folgen.  
für 28 m – gesamt 137 km
- 
- ↶      176. Links und Radfernweg folgen.  
für 2,94 km – gesamt 140 km
- 
- ↷      177. Rechts und Radfernweg folgen.  
für 15 m – gesamt 140 km
- 
- ↷      178. Rechts auf L 50.  
für 1,66 km – gesamt 142 km
- 
- ↑      179. An der Kreuzung auf Fehrower Straße, L 50 Geradeaus abbiegen.  
für 213 m – gesamt 142 km
- 
- ↶      180. Links auf Dorfaue, L 511.  
für 1,35 km – gesamt 143 km
- 
- ↑      181. Geradeaus auf L 511.  
für 356 m – gesamt 144 km

**Entdecken**   **Routenplaner**

- 
-  183. An der Gabelung links rechts halten auf Radfernweg.  
für 162 m – gesamt 144 km
- 
-  184. Geradeaus auf Hauptstraße, L 511.  
für 622 m – gesamt 145 km
- 
-  185. Geradeaus auf Döbbricker Straße.  
für 743 m – gesamt 145 km
- 
-  186. Geradeaus auf Dissener Weg.  
für 2,44 km – gesamt 148 km
- 
-  187. Geradeaus auf Dissener Straße.  
für 358 m – gesamt 148 km
- 
-  188. Geradeaus auf Dissener Weg.  
für 679 m – gesamt 149 km
- 
-  189. Rechts auf Schmellwitzer Chaussee.  
für 263 m – gesamt 149 km
- 
-  190. Links auf Skadower Schulstraße.  
für 615 m – gesamt 150 km
- 
-  191. Links auf Skadower Hauptstraße.  
für 385 m – gesamt 150 km
- 
-  192. Geradeaus auf Nebenstraße.  
für 85 m – gesamt 150 km
- 
-  193. Geradeaus auf Skadower Wiesenweg.  
für 172 m – gesamt 150 km
- 
-  194. Rechts auf Fahrradweg.  
für 959 m – gesamt 151 km
- 
-  195. Links auf Am Bahnhof.  
für 88 m – gesamt 151 km
- 
-  196. Rechts und Am Bahnhof folgen.  
für 69 m – gesamt 151 km
- 
-  197. An der Gabelung links rechts halten und Am Bahnhof folgen.  
für 196 m – gesamt 152 km
- 
-  198. Links auf Dorfstraße.  
für 444 m – gesamt 152 km
- 
-  199. Links und Dorfstraße folgen.  
für 141 m – gesamt 152 km



201. Links auf Turnweg.  
für 46 m – gesamt 152 km